CARTA DE APROXIMACIÓN
POR INSTRUMENTOS
(IAC) - OACI

ILO, PERÚ
CAT A-B
VOR RWY 12

FIS / AFIS
ILO INFORMACIÓN DE AERÓDROMO **126.9**

ILO VOR **112.5**	Rumbo APCH Final **117º**	OCA (H) 650' **(578')**	*AD ELEV:* ***72'***

APROXIMACIÓN FRUSTRADA : Ascender en R 137 ILO (HDG 137º) hasta 3000 ft, luego virar a la derecha hacia ILO VOR HLDG.

Nivel de Transición: **Por ATC** Altitud de Transición: **4000'**

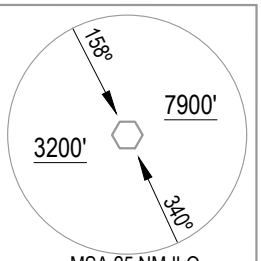

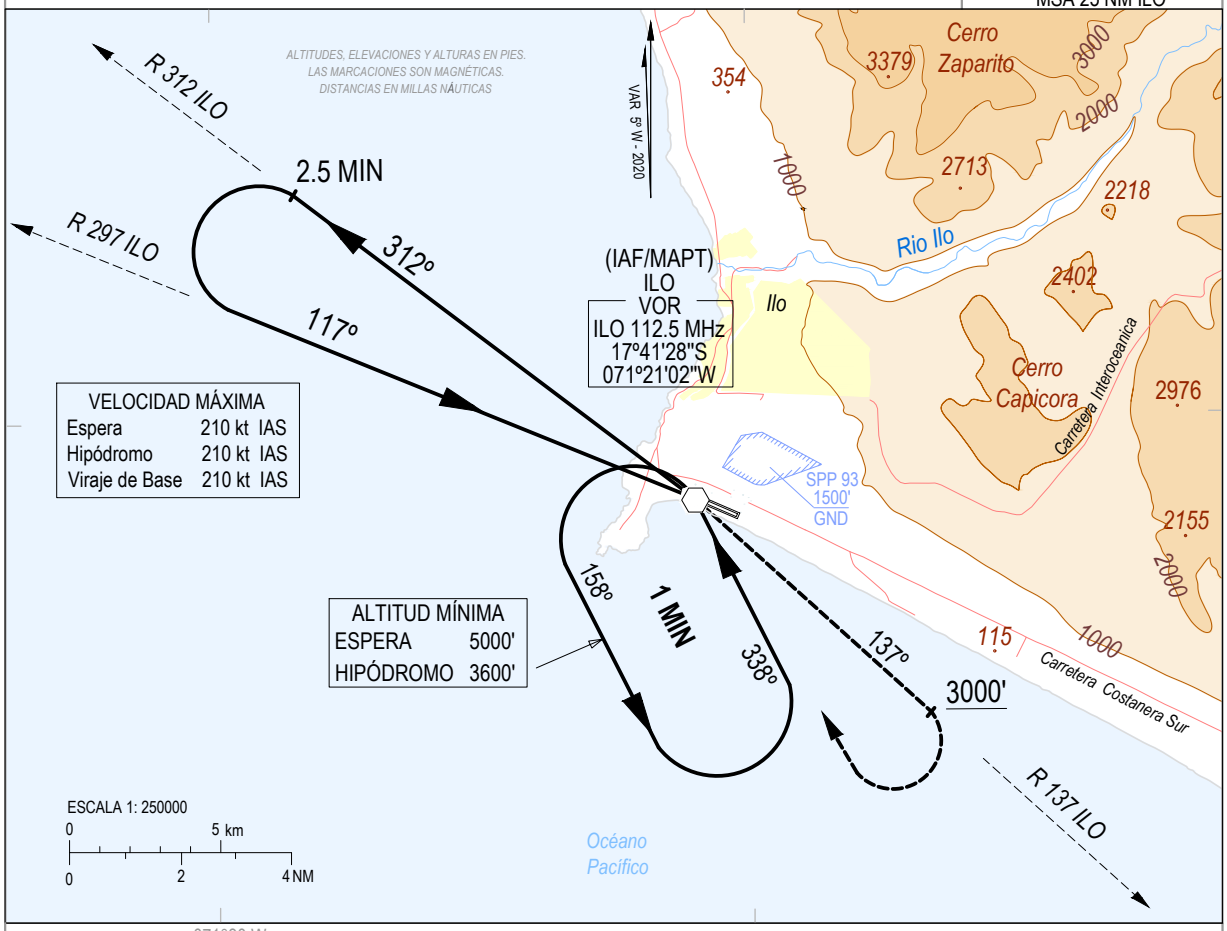

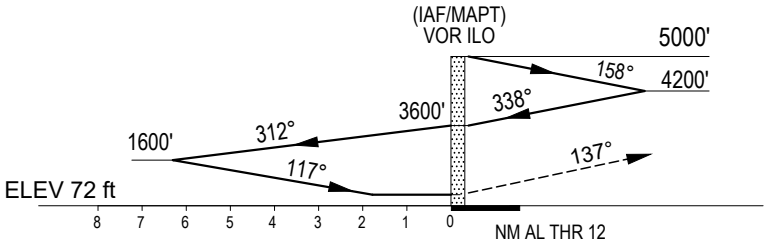

Velocidad terrestre - kts	90	110	130	160	PAPI —	ALT	5	4	3	2	1
Ángulo descenso 3º - ft/min	480'	585'	690'	850'				-	-	-	-

	APROXIMACIÓN DIRECTA	EN CIRCUITO *NO CIRCULAR POR EL NORESTE Y ESTE DEL AD
	OCA (H): 650' **(578')**	OCA (H) 650' **(578')**
A	2.6 km	3.8 km
B		

CAMBIOS: SPP 93